





ANNOIRE




Servitude de protection des monuments historiques classés et inscrits - AC1

-  Périmètre de protection des Monuments Historiques - 500m
-  Périmètre aux abords des Monuments Historiques


Réserves naturelles et périmètres de protection autour des réserves naturelles - AC3

-  Périmètre de protection de réserve naturelle


Servitudes relatives au périmètre de protection des points de prélèvements d'eaux destinés à la consommation humaine - AS1

-  Périmètre de protection immédiate
-  Périmètre de protection rapprochée
-  Périmètre de protection éloignée



Servitude de marchepied - EL3

-  Application de la servitude EL3 le long des cours d'eau

Servitude attachée à l'alignement des voies nationales, départementales ou communales - EL7


-  Application de la servitude le long des voiries

Servitude relative à l'établissement des canalisations de transport de gaz - I1 - I3


-  Emplacement de la canalisation de gaz - I3
-  Servitude relative à la maîtrise de l'urbanisation autour des canalisations de transport de gaz, d'hydrocarbures et de produits chimiques et de certaines canalisations de distribution de gaz (SUP 1/2/3) - I1

Servitudes relatives à l'établissement des canalisations électriques - I4

Servitude relative à la construction et à l'exploitation de canalisation et de transport de produits chimiques - I5

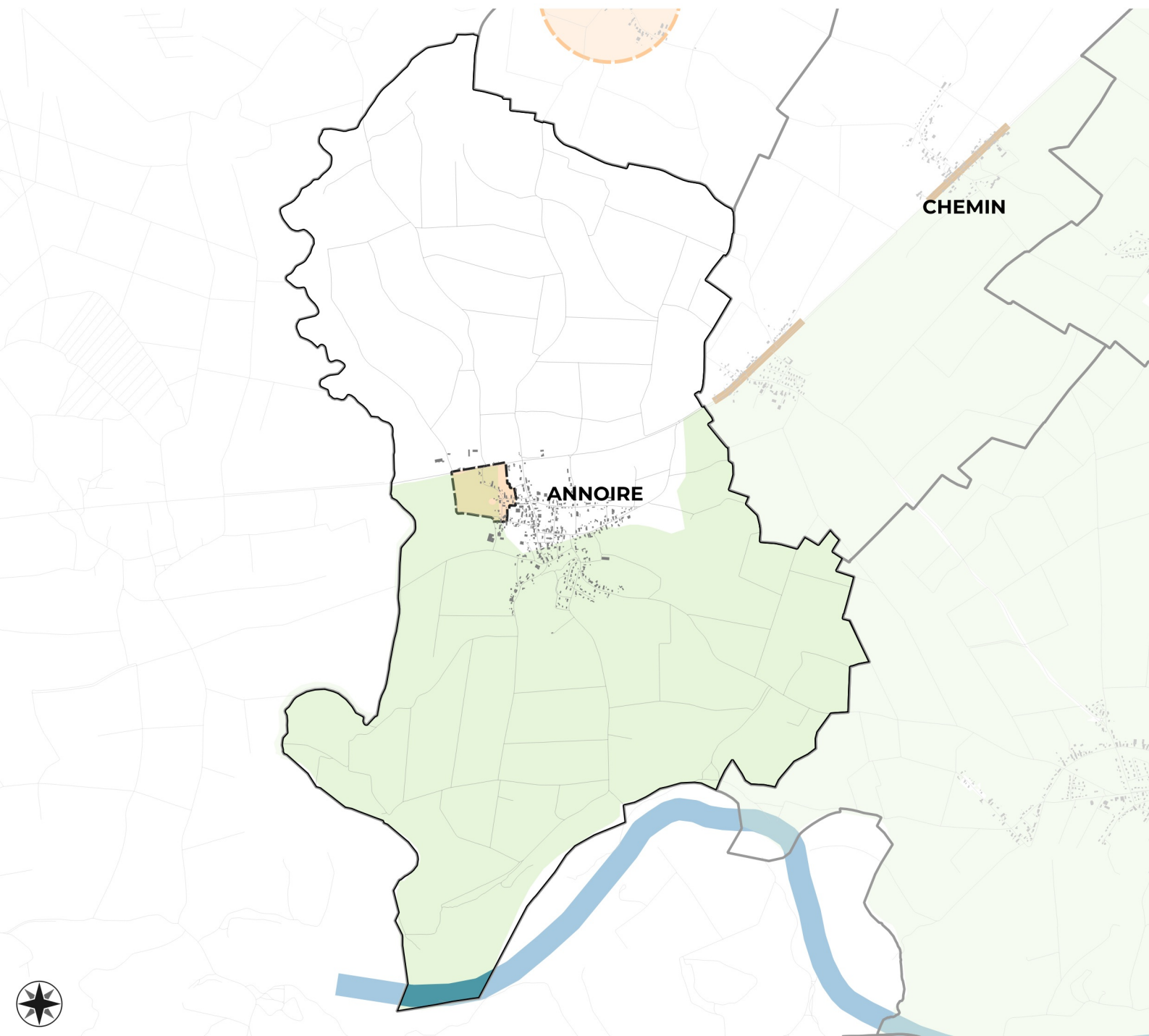
-  I5 - Emplacement de la canalisation de Saumure

Servitude résultant d'un plan de prévention des risques naturels prévisibles - PM1

-  Périmètre d'application du PPRI - Doubs en Basse Vallée

Servitude relative aux chemins de fer - T1

-  Voie ferrée - ligne n°868 000







ASNANS BEAUVOISIN





Servitude de protection des monuments historiques classés et inscrits - AC1


-  Périètre de protection des Monuments Historiques - 500m
-  Périètre aux abords des Monuments Historiques

Réerves naturelles et périmètres de protection autour des réerves naturelles - AC3


-  Périètre de protection de réerve naturelle

Servitudes relatives au périmètre de protection des points de prélèvements d'eaux destinés à la consommation humaine - AS1


-  Périètre de protection immédiate
-  Périètre de protection rapprochée

-  Périètre de protection éloignée


Servitude de marchepied - EL3


-  Application de la servitude EL3 le long des cours d'eau

Servitude attachée à l'alignement des voies nationales, départementales ou communales - EL7


-  Application de la servitude le long des voiries

Servitude relative à l'établissement des canalisations de transport de gaz - I1 - I3


-  Servitude relative à la maîtrise de l'urbanisation autour des canalisations de transport de gaz, d'hydrocarbures et de produits chimiques et de certaines canalisations de distribution de gaz (SUP 1/2/3) - I1

-  Emplacement de la canalisation de gaz - I3

Servitude résultant à la construction et à l'exploitation de canalisation et de transport de produits chimiques - I5

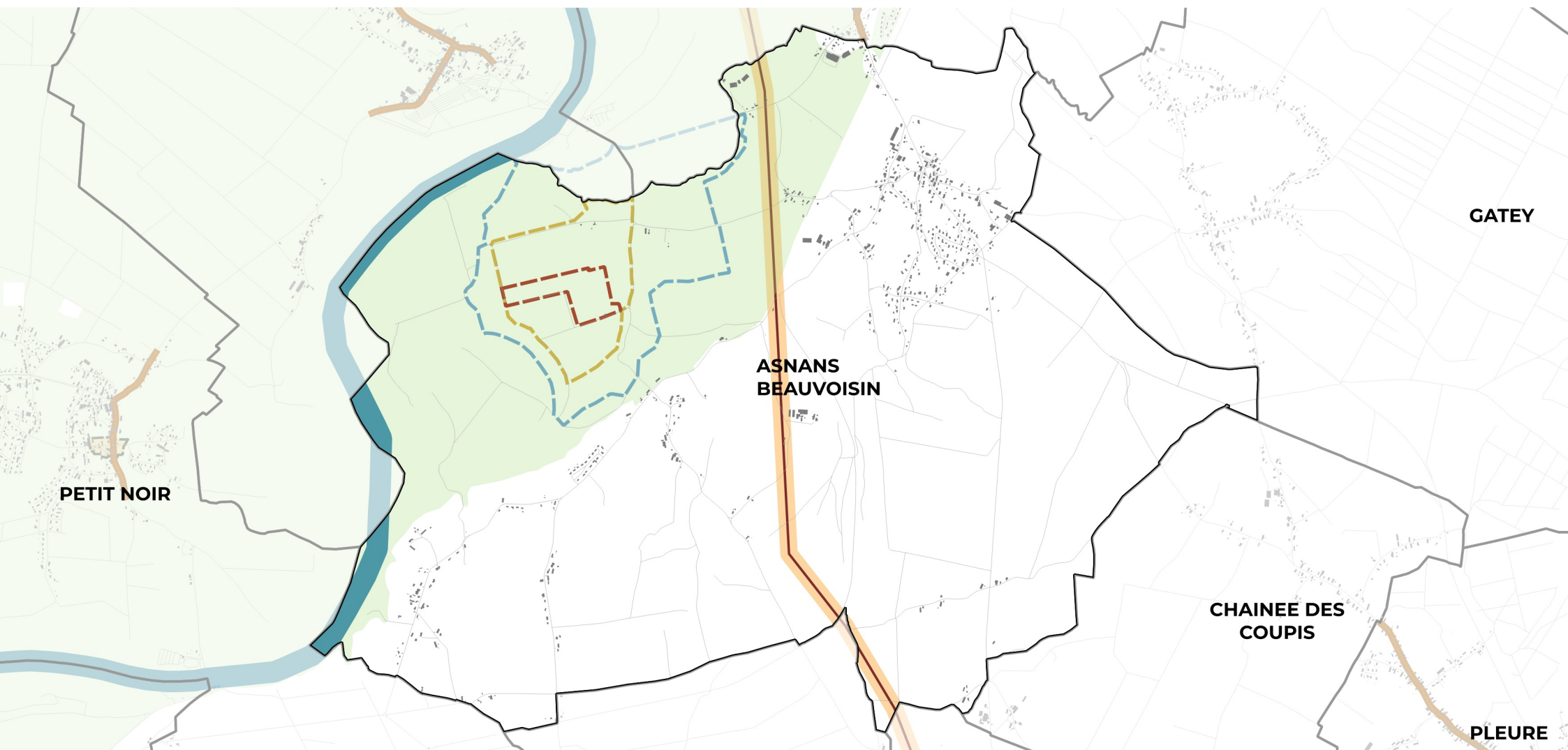
-  I5 - Emplacement de la canalisation de Saumure

Servitude résultant d'un plan de prévention des risques naturels prévisibles - PM1

-  Périètre d'application du PPRI - Doubs en Basse Vallée

Servitude relative aux chemins de fer - T1

-  Voie ferrée - ligne n°868 000







BALISEAUX





Servitude de protection des monuments historiques classés et inscrits - AC1


-  Périètre de protection des Monuments Historiques - 500m
-  Périètre aux abords des Monuments Historiques

Réserves naturelles et périmètres de protection autour des réserves naturelles - AC3


-  Périètre de protection de réserve naturelle

Servitudes relatives au périmètre de protection des points de prélèvements d'eaux destinés à la consommation humaine - AS1


-  Périètre de protection immédiate
-  Périètre de protection rapprochée

-  Périètre de protection éloignée


Servitude de marchepied - EL3


-  Application de la servitude EL3 le long des cours d'eau

Servitude attachée à l'alignement des voies nationales, départementales ou communales - EL7


-  Application de la servitude le long des voiries

Servitude relative à l'établissement des canalisations de transport de gaz - I1 - I3


-  Servitude relative à la maîtrise de l'urbanisation autour des canalisations de transport de gaz, d'hydrocarbures et de produits chimiques et de certaines canalisations de distribution de gaz (SUP 1/2/3) - I1

-  Emplacement de la canalisation de gaz - I3

Servitude résultant à la construction et à l'exploitation de canalisation et de transport de produits chimiques - I5

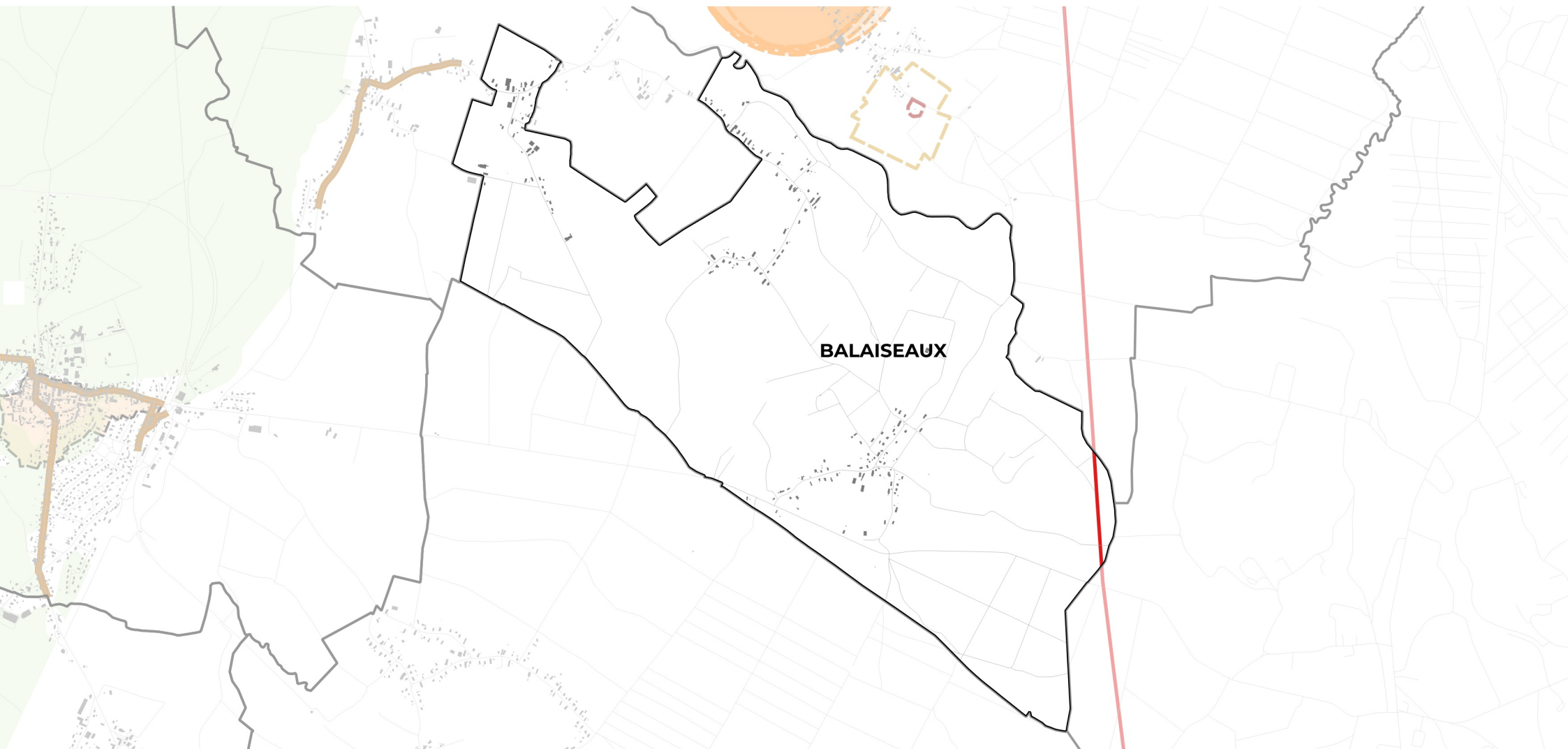
-  I5 - Emplacement de la canalisation de Saumure

Servitude résultant d'un plan de prévention des risques naturels prévisibles - PM1

-  Périètre d'application du PPRI - Doubs en Basse Vallée

Servitude relative aux chemins de fer - T1



-  Voie ferrée - ligne n°868 000





BRETENIERES




Servitude de protection des monuments historiques classés et inscrits - AC1

-  Périètre de protection des Monuments Historiques - 500m
-  Périètre aux abords des Monuments Historiques


Réerves naturelles et périmètres de protection autour des réerves naturelles - AC3

-  Périètre de protection de réerve naturelle


Servitudes relatives au périmètre de protection des points de prélèvements d'eaux destinés à la consommation humaine - AS1

-  Périètre de protection immédiate
-  Périètre de protection rapprochée
-  Périètre de protection éloignée



Servitude de marchepied - EL3

-  Application de la servitude EL3 le long des cours d'eau

Servitude attachée à l'alignement des voies nationales, départementales ou communales - EL7


-  Application de la servitude le long des voiries

Servitude relative à l'établissement des canalisations de transport de gaz - I1 - I3


-  Emplacement de la canalisation de gaz - I3
-  Servitude relative à la maîtrise de l'urbanisation autour des canalisations de transport de gaz, d'hydrocarbures et de produits chimiques et de certaines canalisations de distribution de gaz (SUP 1/2/3) - I1

Servitudes relatives à l'établissement des canalisations électriques - I4

Servitude relative à la construction et à l'exploitation de canalisation et de transport de produits chimiques - I5

-  I5 - Emplacement de la canalisation de Saumure

Servitude résultant d'un plan de prévention des risques naturels prévisibles - PM1

-  Périètre d'application du PPRI - Doubs en Basse Vallée

Servitude relative aux chemins de fer - T1



-  Voie ferrée - ligne n°868 000





CHAINÉE DES COUPIS




Servitudes de protection des monuments historiques classés et inscrits - AC1

-  Périmètre de protection des Monuments Historiques - 500m
-  Périmètre aux abords des Monuments Historiques


Réserves naturelles et périmètres de protection autour des réserves naturelles - AC3

-  Périmètre de protection de réserve naturelle


Servitudes relatives au périmètre de protection des points de prélèvements d'eaux destinés à la consommation humaine - AS1

-  Périmètre de protection immédiate
-  Périmètre de protection rapprochée
-  Périmètre de protection éloignée



Servitude de marchepied - EL3

-  Application de la servitude EL3 le long des cours d'eau

Servitude attachée à l'alignement des voies nationales, départementales ou communales - EL7


-  Application de la servitude le long des voiries

Servitude relative à l'établissement des canalisations de transport de gaz - I1 - I3


-  Emplacement de la canalisation de gaz - I3
-  Servitude relative à la maîtrise de l'urbanisation autour des canalisations de transport de gaz, d'hydrocarbures et de produits chimiques et de certaines canalisations de distribution de gaz (SUP 1/2/3) - I1

Servitudes relatives à l'établissement des canalisations électriques - I4

Servitude relative à la construction et à l'exploitation de canalisation et de transport de produits chimiques - I5

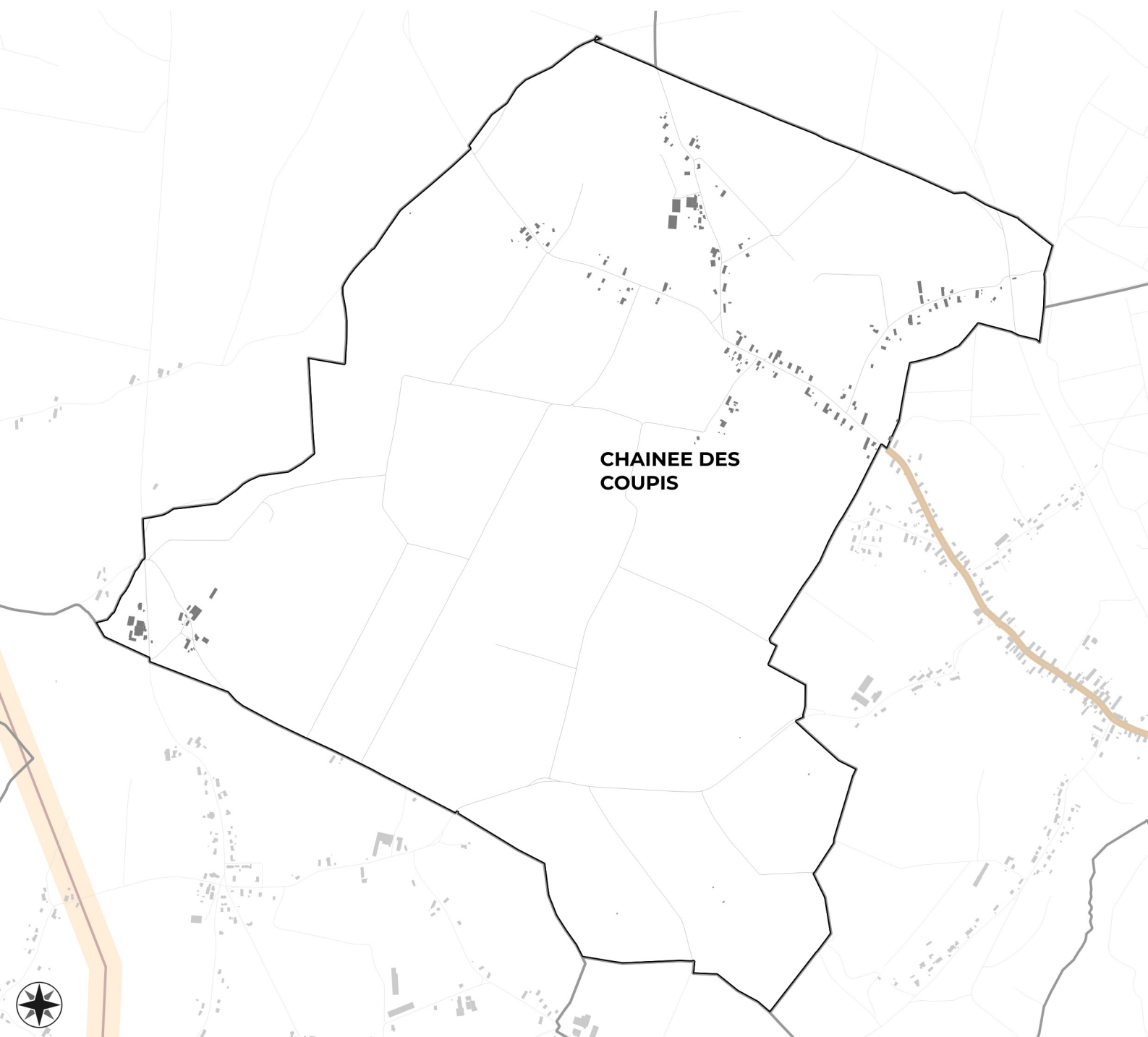
-  I5 - Emplacement de la canalisation de Saumure

Servitude résultant d'un plan de prévention des risques naturels prévisibles - PM1

-  Périmètre d'application du PPRI - Doubs en Basse Vallée

Servitude relative aux chemins de fer - T1



-  Voie ferrée - ligne n°868 000





CHAUSSIN




Servitude de protection des monuments historiques classés et inscrits - AC1

-  Périmètre de protection des Monuments Historiques - 500m
-  Périmètre aux abords des Monuments Historiques


Réserves naturelles et périmètres de protection autour des réserves naturelles - AC3

-  Périmètre de protection de réserve naturelle


Servitudes relatives au périmètre de protection des points de prélèvements d'eaux destinés à la consommation humaine - AS1

-  Périmètre de protection immédiate
-  Périmètre de protection rapprochée
-  Périmètre de protection éloignée



Servitude de marchepied - EL3

-  Application de la servitude EL3 le long des cours d'eau

Servitude attachée à l'alignement des voies nationales, départementales ou communales - EL7


-  Application de la servitude le long des voiries

Servitude relative à l'établissement des canalisations de transport de gaz - I1 - I3


-  Emplacement de la canalisation de gaz - I3
-  Servitude relative à la maîtrise de l'urbanisation autour des canalisations de transport de gaz, d'hydrocarbures et de produits chimiques et de certaines canalisations de distribution de gaz (SUP 1/2/3) - I1

Servitudes relatives à l'établissement des canalisations électriques - I4

Servitude relative à la construction et à l'exploitation de canalisation et de transport de produits chimiques - I5

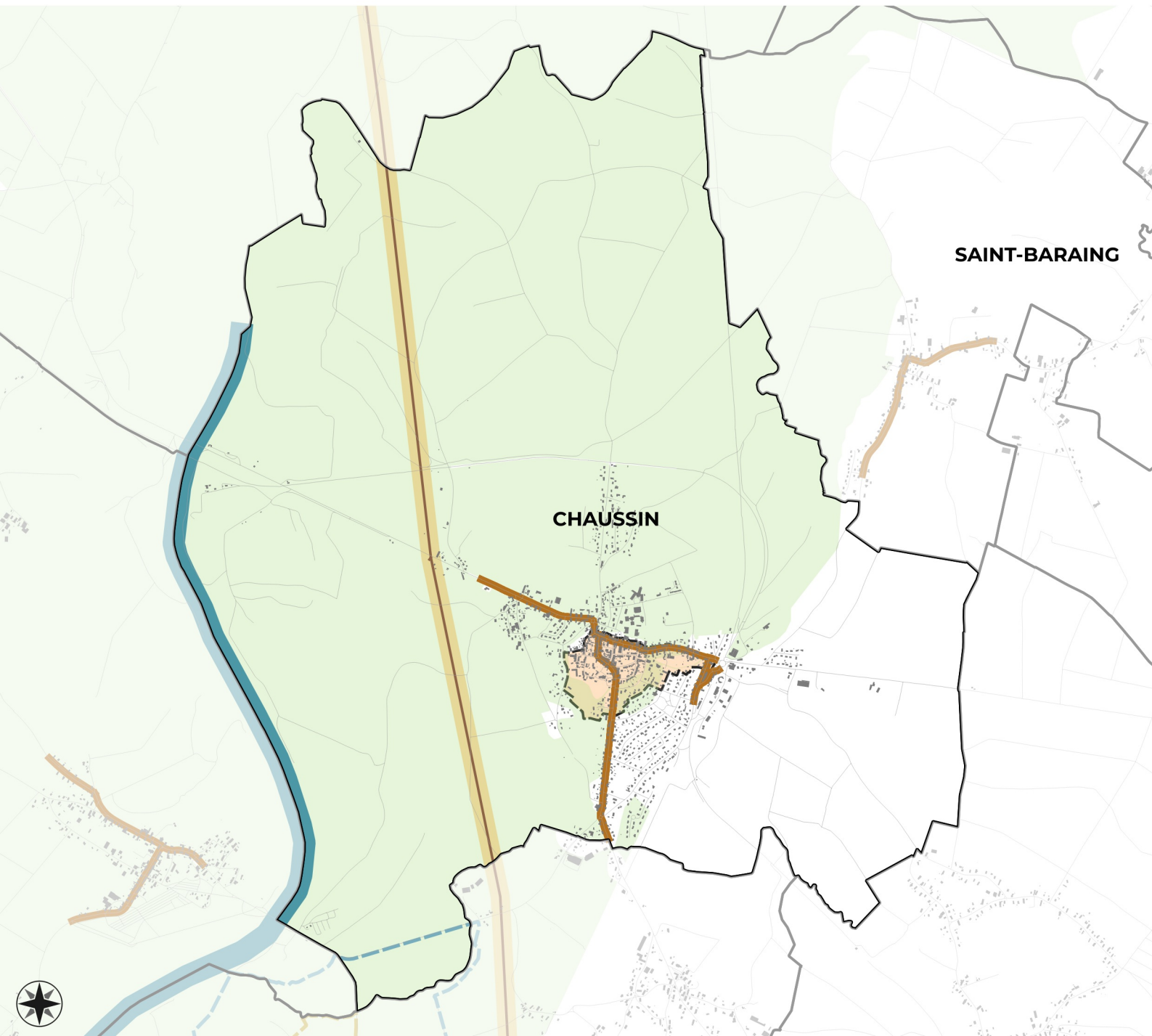
-  I5 - Emplacement de la canalisation de Saumure

Servitude résultant d'un plan de prévention des risques naturels prévisibles - PM1

-  Périmètre d'application du PPRI - Doubs en Basse Vallée

Servitude relative aux chemins de fer - T1



-  Voie ferrée - ligne n°868 000





CHEMIN




Servitude de protection des monuments historiques classés et inscrits - AC1

-  Périmètre de protection des Monuments Historiques - 500m
-  Périmètre aux abords des Monuments Historiques


Réserves naturelles et périmètres de protection autour des réserves naturelles - AC3

-  Périmètre de protection de réserve naturelle


Servitudes relatives au périmètre de protection des points de prélèvements d'eaux destinés à la consommation humaine - AS1

-  Périmètre de protection immédiate
-  Périmètre de protection rapprochée
-  Périmètre de protection éloignée



Servitude de marchepied - EL3

-  Application de la servitude EL3 le long des cours d'eau

Servitude attachée à l'alignement des voies nationales, départementales ou communales - EL7


-  Application de la servitude le long des voiries

Servitude relative à l'établissement des canalisations de transport de gaz - I1 - I3


-  Emplacement de la canalisation de gaz - I3
-  Servitude relative à la maîtrise de l'urbanisation autour des canalisations de transport de gaz, d'hydrocarbures et de produits chimiques et de certaines canalisations de distribution de gaz (SUP 1/2/3) - I1

Servitudes relatives à l'établissement des canalisations électriques - I4

Servitude relative à la construction et à l'exploitation de canalisation et de transport de produits chimiques - I5

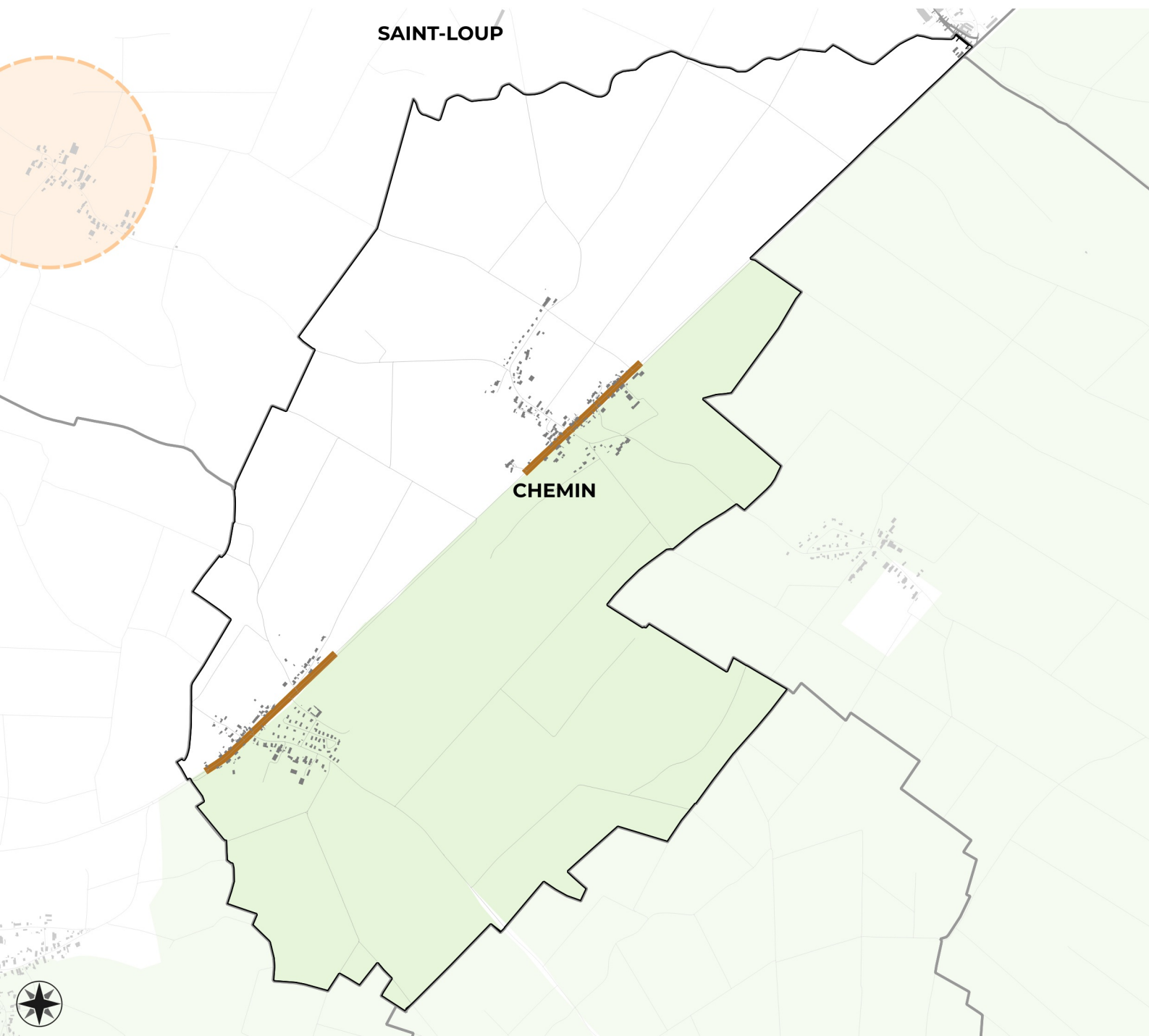
-  I5 - Emplacement de la canalisation de Saumure

Servitude résultant d'un plan de prévention des risques naturels prévisibles - PM1

-  Périmètre d'application du PPRI - Doubs en Basse Vallée

Servitude relative aux chemins de fer - T1

-  Voie ferrée - ligne n°868 000







CHENE-BERNARD





Servitude de protection des monuments historiques classés et inscrits - AC1


-  Périmètre de protection des Monuments Historiques - 500m
-  Périmètre aux abords des Monuments Historiques

Réserves naturelles et périmètres de protection autour des réserves naturelles - AC3


-  Périmètre de protection de réserve naturelle

Servitudes relatives au périmètre de protection des points de prélèvements d'eaux destinés à la consommation humaine - AS1


-  Périmètre de protection immédiate
-  Périmètre de protection rapprochée

-  Périmètre de protection éloignée


Servitude de marchepied - EL3


-  Application de la servitude EL3 le long des cours d'eau

Servitude attachée à l'alignement des voies nationales, départementales ou communales - EL7


-  Application de la servitude le long des voiries

Servitude relative à l'établissement des canalisations de transport de gaz - I1 - I3


-  Servitude relative à la maîtrise de l'urbanisation autour des canalisations de transport de gaz, d'hydrocarbures et de produits chimiques et de certaines canalisations de distribution de gaz (SUP 1/2/3) - I1

-  Emplacement de la canalisation de gaz - I3

Servitude résultant à la construction et à l'exploitation de canalisation et de transport de produits chimiques - I5

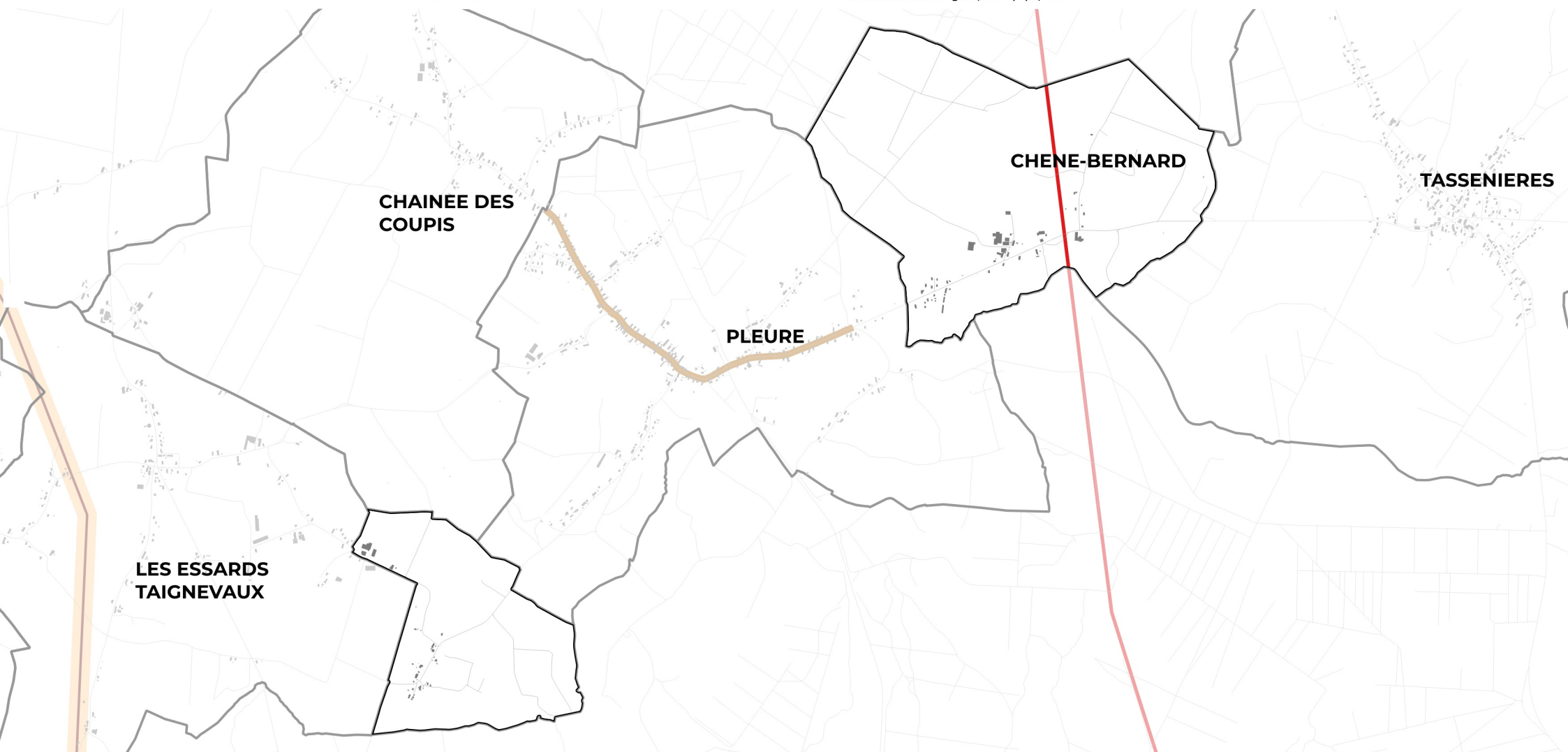
-  I5 - Emplacement de la canalisation de Saumure

Servitude résultant d'un plan de prévention des risques naturels prévisibles - PM1

-  Périimètre d'application du PPRI - Doubs en Basse Vallée

Servitude relative aux chemins de fer - T1

-  Voie ferrée - ligne n°868 000







CHENE-BERNARD2





Servitude de protection des monuments historiques classés et inscrits - AC1


-  Périètre de protection des Monuments Historiques - 500m
-  Périètre aux abords des Monuments Historiques

Réserves naturelles et périmètres de protection autour des réserves naturelles - AC3


-  Périètre de protection de réserve naturelle

Servitudes relatives au périmètre de protection des points de prélèvements d'eaux destinés à la consommation humaine - AS1


-  Périètre de protection immédiate
-  Périètre de protection rapprochée

-  Périètre de protection éloignée


Servitude de marchepied - EL3


-  Application de la servitude EL3 le long des cours d'eau

Servitude attachée à l'alignement des voies nationales, départementales ou communales - EL7


-  Application de la servitude le long des voiries

Servitude relative à l'établissement des canalisations de transport de gaz - I1 - I3


-  Servitude relative à la maîtrise de l'urbanisation autour des canalisations de transport de gaz, d'hydrocarbures et de produits chimiques et de certaines canalisations de distribution de gaz (SUP 1/2/3) - I1

-  Emplacement de la canalisation de gaz - I3

Servitude résultant à la construction et à l'exploitation de canalisation et de transport de produits chimiques - I5

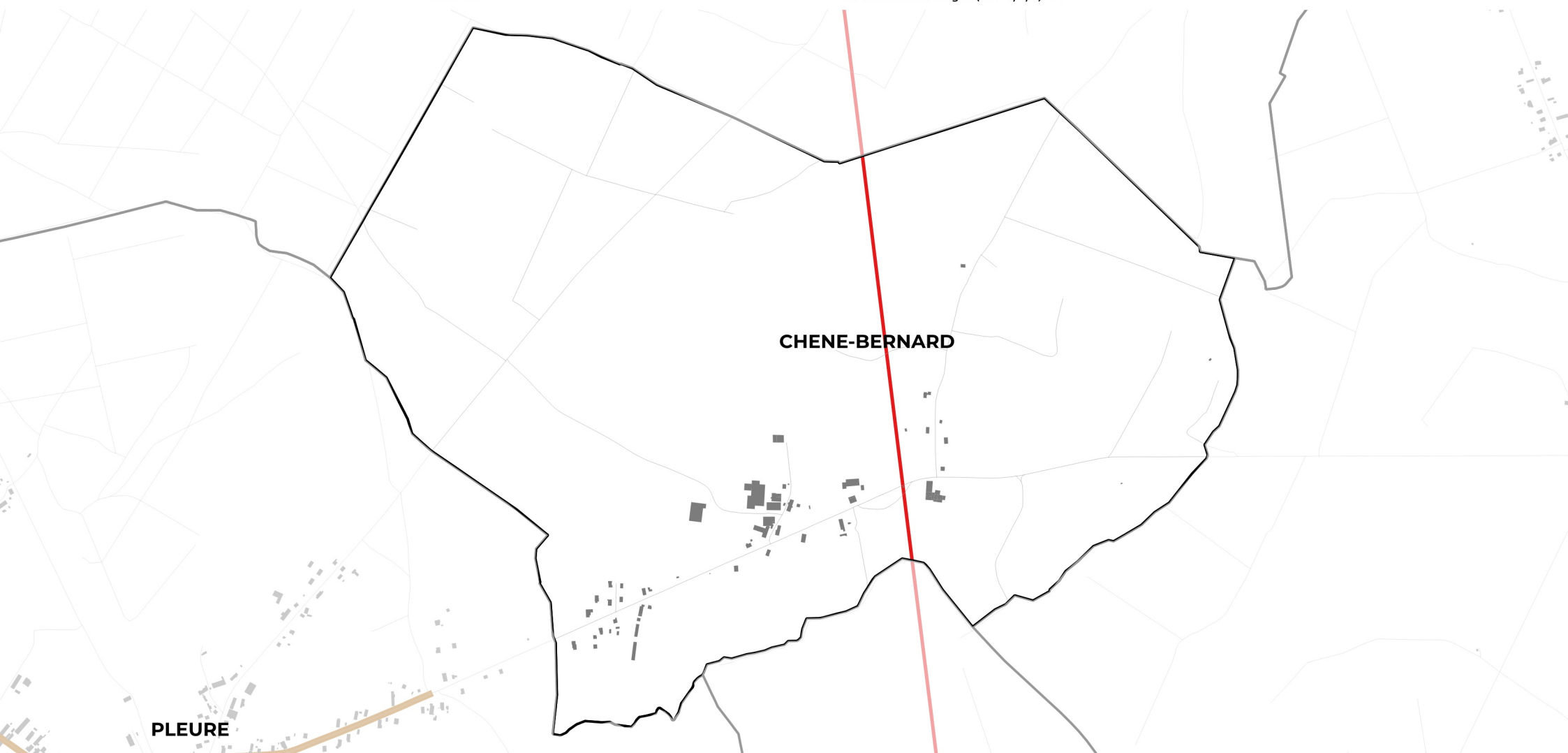
-  I5 - Emplacement de la canalisation de Saumure

Servitude résultant d'un plan de prévention des risques naturels prévisibles - PM1

-  Périètre d'application du PPRI - Doubs en Basse Vallée

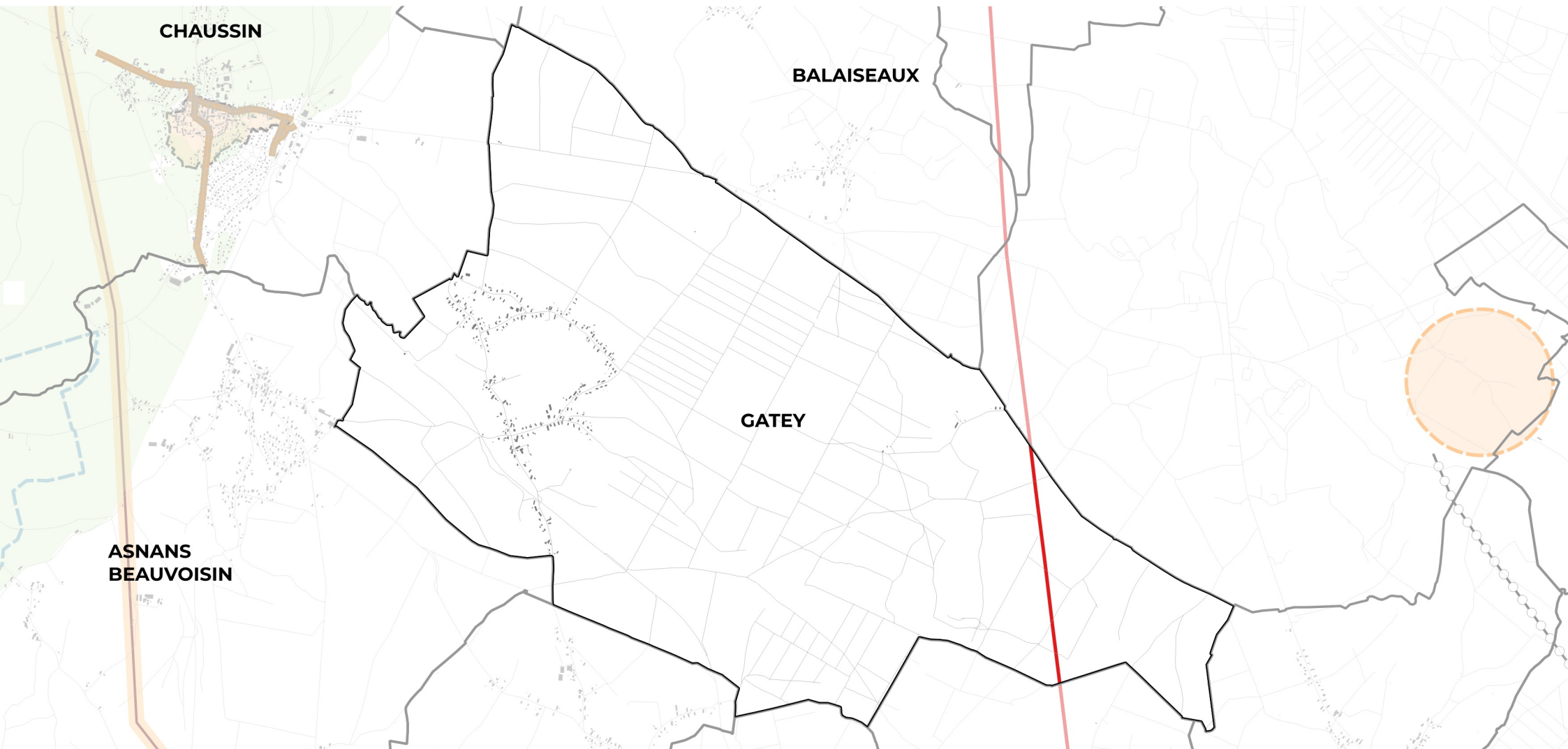
Servitude relative aux chemins de fer - T1

-  Voie ferrée - ligne n°868 000







GATEY





Servitude de protection des monuments historiques classés et inscrits - AC1


-  Périètre de protection des Monuments Historiques - 500m
-  Périètre aux abords des Monuments Historiques

Réserves naturelles et périmètres de protection autour des réserves naturelles - AC3


-  Périètre de protection de réserve naturelle

Servitudes relatives au périmètre de protection des points de prélèvements d'eaux destinés à la consommation humaine - AS1


-  Périètre de protection immédiate
-  Périètre de protection rapprochée

 Périètre de protection éloignée


Servitude de marchepied - EL3


 Application de la servitude EL3 le long des cours d'eau

Servitude attachée à l'alignement des voies nationales, départementales ou communales - EL7


 Application de la servitude le long des voiries

Servitude relative à l'établissement des canalisations de transport de gaz - I1 - I3


 Servitude relative à la maîtrise de l'urbanisation autour des canalisations de transport de gaz, d'hydrocarbures et de produits chimiques et de certaines canalisations de distribution de gaz (SUP 1/2/3) - I1

 Emplacement de la canalisation de gaz - I3

Servitude résultant à la construction et à l'exploitation de canalisation et de transport de produits chimiques - I5

 I5 - Emplacement de la canalisation de Saumure

Servitude résultant d'un plan de prévention des risques naturels prévisibles - PM1



 Périètre d'application du PPRI - Doubs en Basse Vallée

Servitude relative aux chemins de fer - T1

 Voie ferrée - ligne n°868 000





Servitude de protection des monuments historiques classés et inscrits - AC1


-  Périètre de protection des Monuments Historiques - 500m
-  Périètre aux abords des Monuments Historiques

Réserves naturelles et périmètres de protection autour des réserves naturelles - AC3


-  Périètre de protection de réserve naturelle

Servitudes relatives au périmètre de protection des points de prélèvements d'eaux destinés à la consommation humaine - AS1


-  Périètre de protection immédiate
-  Périètre de protection rapprochée

 Périètre de protection éloignée


Servitude de marchepied - EL3


-  Application de la servitude EL3 le long des cours d'eau

Servitude attachée à l'alignement des voies nationales, départementales ou communales - EL7


-  Application de la servitude le long des voiries

Servitude relative à l'établissement des canalisations de transport de gaz - I1 - I3


-  Servitude relative à la maîtrise de l'urbanisation autour des canalisations de transport de gaz, d'hydrocarbures et de produits chimiques et de certaines canalisations de distribution de gaz (SUP 1/2/3) - I1

 Emplacement de la canalisation de gaz - I3

Servitude résultant à la construction et à l'exploitation de canalisation et de transport de produits chimiques - I5

-  I5 - Emplacement de la canalisation de Saumure

Servitude résultant d'un plan de prévention des risques naturels prévisibles - PM1

-  Périètre d'application du PPRI - Doubs en Basse Vallée

Servitude relative aux chemins de fer - T1

-  Voie ferrée - ligne n°868 000



LES ESSARDS TAIGNEVAUX





LES HAYS




Servitude de protection des monuments historiques classés et inscrits - AC1

-  Périmètre de protection des Monuments Historiques - 500m
-  Périmètre aux abords des Monuments Historiques


Réserves naturelles et périmètres de protection autour des réserves naturelles - AC3

-  Périmètre de protection de réserve naturelle


Servitudes relatives au périmètre de protection des points de prélèvements d'eaux destinés à la consommation humaine - AS1

-  Périmètre de protection immédiate
-  Périmètre de protection rapprochée
-  Périmètre de protection éloignée



Servitude de marchepied - EL3

-  Application de la servitude EL3 le long des cours d'eau

Servitude attachée à l'alignement des voies nationales, départementales ou communales - EL7


-  Application de la servitude le long des voiries

Servitude relative à l'établissement des canalisations de transport de gaz - I1 - I3


-  Emplacement de la canalisation de gaz - I3
-  Servitude relative à la maîtrise de l'urbanisation autour des canalisations de transport de gaz, d'hydrocarbures et de produits chimiques et de certaines canalisations de distribution de gaz (SUP 1/2/3) - I1

Servitudes relatives à l'établissement des canalisations électriques - I4

Servitude relative à la construction et à l'exploitation de canalisation et de transport de produits chimiques - I5

-  I5 - Emplacement de la canalisation de Saumure

Servitude résultant d'un plan de prévention des risques naturels prévisibles - PM1

-  Périmètre d'application du PPRI - Doubs en Basse Vallée



Servitude relative aux chemins de fer - T1

-  Voie ferrée - ligne n°868 000








Servitude de protection des monuments historiques classés et inscrits - AC1

-  Périmètre de protection des Monuments Historiques - 500m
-  Périmètre aux abords des Monuments Historiques


Réserves naturelles et périmètres de protection autour des réserves naturelles - AC3

-  Périmètre de protection de réserve naturelle


Servitudes relatives au périmètre de protection des points de prélèvements d'eaux destinés à la consommation humaine - AS1

-  Périmètre de protection immédiate
-  Périmètre de protection rapprochée
-  Périmètre de protection éloignée



Servitude de marchepied - EL3

-  Application de la servitude EL3 le long des cours d'eau

Servitude attachée à l'alignement des voies nationales, départementales ou communales - EL7


-  Application de la servitude le long des voiries

Servitude relative à l'établissement des canalisations de transport de gaz - I1 - I3


-  Emplacement de la canalisation de gaz - I3
-  Servitude relative à la maîtrise de l'urbanisation autour des canalisations de transport de gaz, d'hydrocarbures et de produits chimiques et de certaines canalisations de distribution de gaz (SUP 1/2/3) - I1

Servitudes relatives à l'établissement des canalisations électriques - I4

Servitude relative à la construction et à l'exploitation de canalisation et de transport de produits chimiques - I5

-  I5 - Emplacement de la canalisation de Saumure

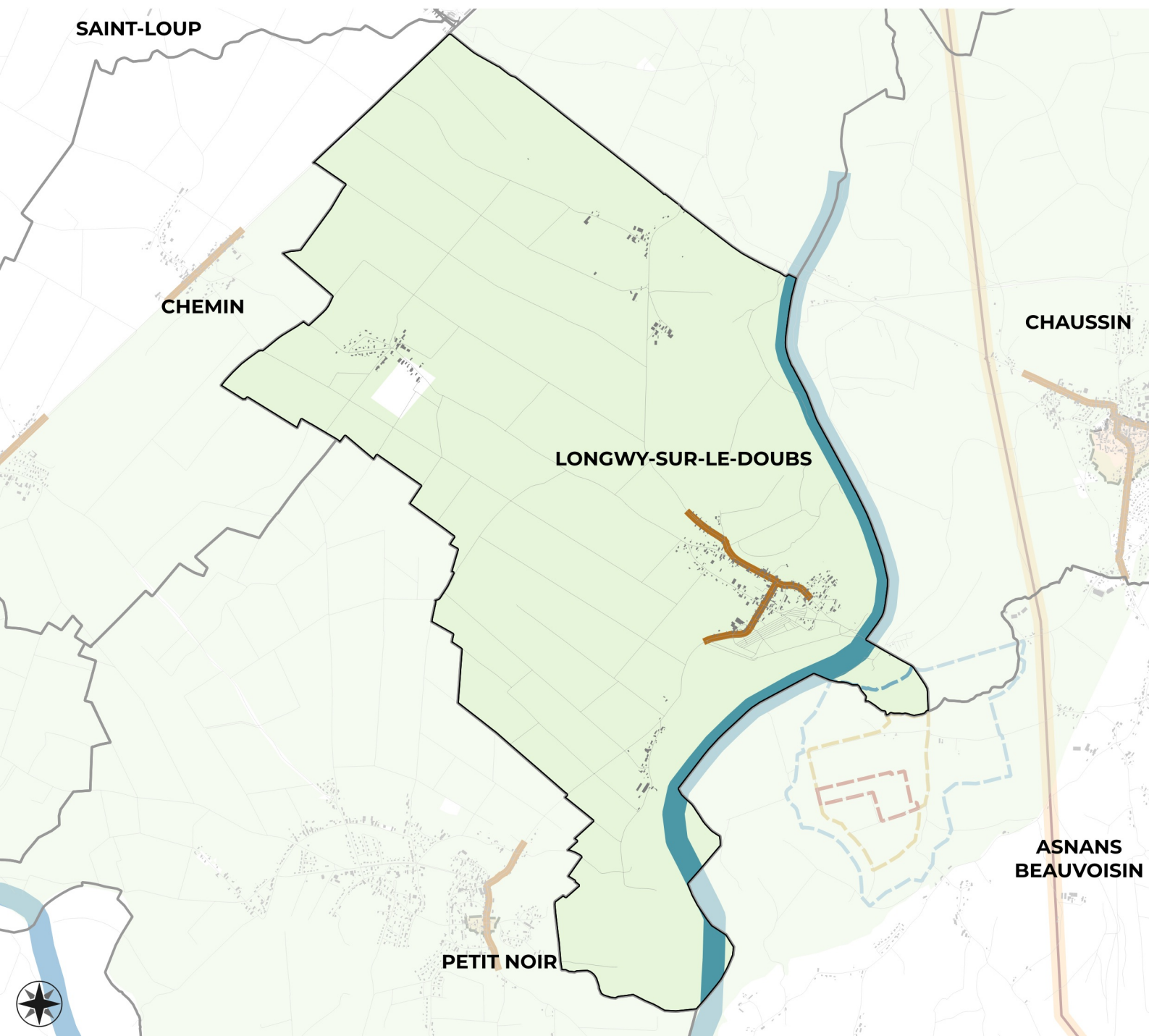
Servitude résultant d'un plan de prévention des risques naturels prévisibles - PM1

-  Périmètre d'application du PPRI - Doubs en Basse Vallée

Servitude relative aux chemins de fer - T1

-  Voie ferrée - ligne n°868 000

LONGWY-SUR-LE-DOUBS







MOLAY





Servitude de protection des monuments historiques classés et inscrits - AC1


-  Périmètre de protection des Monuments Historiques - 500m
-  Périmètre aux abords des Monuments Historiques

Réserves naturelles et périmètres de protection autour des réserves naturelles - AC3


-  Périmètre de protection de réserve naturelle

Servitudes relatives au périmètre de protection des points de prélèvements d'eaux destinés à la consommation humaine - AS1


-  Périmètre de protection immédiate
-  Périmètre de protection rapprochée

-  Périmètre de protection éloignée


Servitude de marchepied - EL3


-  Application de la servitude EL3 le long des cours d'eau

Servitude attachée à l'alignement des voies nationales, départementales ou communales - EL7

-  Application de la servitude le long des voiries

Servitude relative à l'établissement des canalisations de transport de gaz - I1 - I3


-  Servitude relative à la maîtrise de l'urbanisation autour des canalisations de transport de gaz, d'hydrocarbures et de produits chimiques et de certaines canalisations de distribution de gaz (SUP 1/2/3) - I1

-  Emplacement de la canalisation de gaz - I3

Servitude résultant à la construction et à l'exploitation de canalisation et de transport de produits chimiques - I5

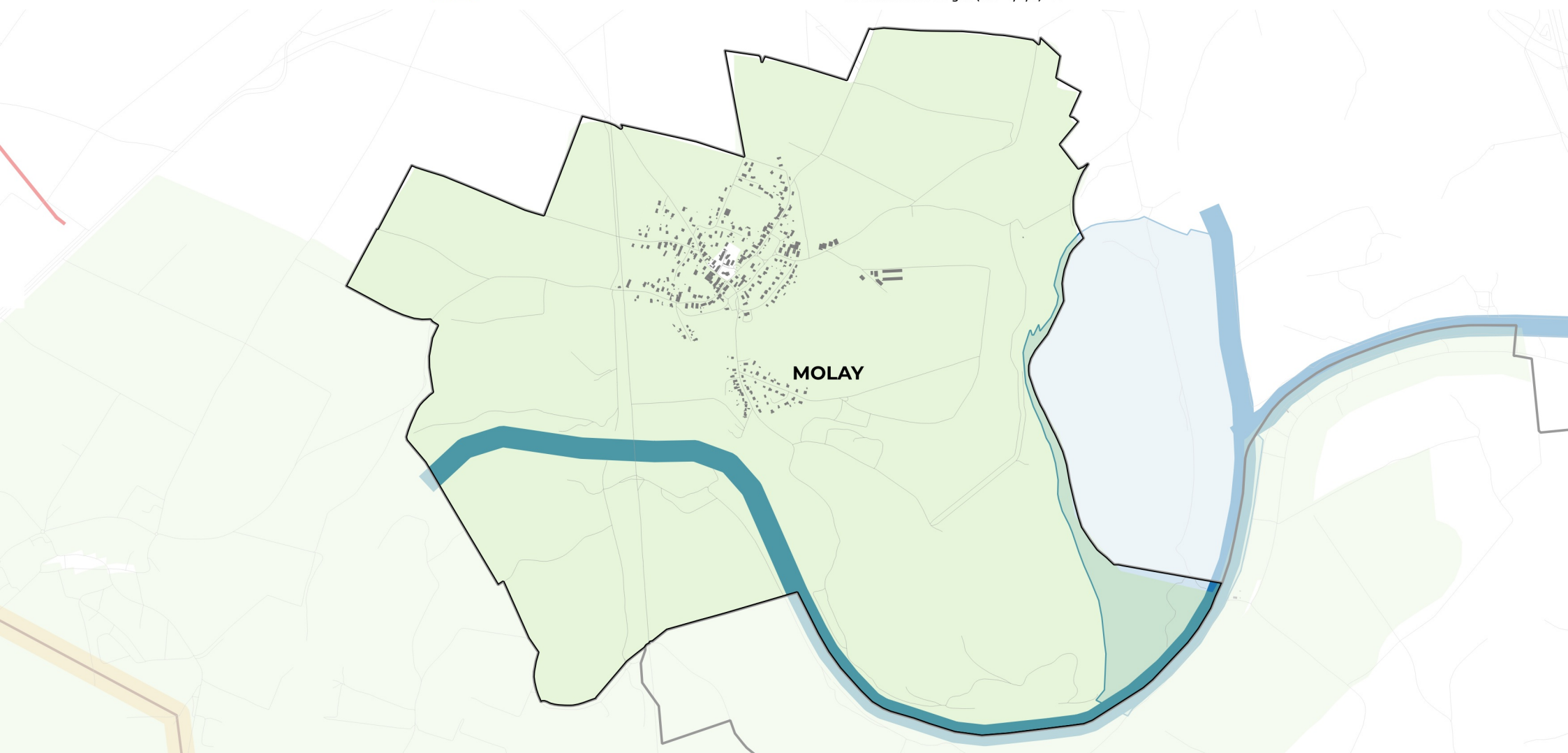
-  I5 - Emplacement de la canalisation de Saumure

Servitude résultant d'un plan de prévention des risques naturels prévisibles - PM1

-  Périimètre d'application du PPRI - Doubs en Basse Vallée

Servitude relative aux chemins de fer - T1



-  Voie ferrée - ligne n°868 000





NEUBLANS ABERGEMENT




Servitude de protection des monuments historiques classés et inscrits - AC1

-  Périmètre de protection des Monuments Historiques - 500m
-  Périmètre aux abords des Monuments Historiques


Réserves naturelles et périmètres de protection autour des réserves naturelles - AC3

-  Périmètre de protection de réserve naturelle


Servitudes relatives au périmètre de protection des points de prélèvements d'eaux destinés à la consommation humaine - AS1

-  Périmètre de protection immédiate
-  Périmètre de protection rapprochée
-  Périmètre de protection éloignée



Servitude de marchepied - EL3

-  Application de la servitude EL3 le long des cours d'eau

Servitude attachée à l'alignement des voies nationales, départementales ou communales - EL7


-  Application de la servitude le long des voiries

Servitude relative à l'établissement des canalisations de transport de gaz - I1 - I3


-  Emplacement de la canalisation de gaz - I3
-  Servitude relative à la maîtrise de l'urbanisation autour des canalisations de transport de gaz, d'hydrocarbures et de produits chimiques et de certaines canalisations de distribution de gaz (SUP 1/2/3) - I1

Servitudes relatives à l'établissement des canalisations électriques - I4

Servitude relative à la construction et à l'exploitation de canalisation et de transport de produits chimiques - I5

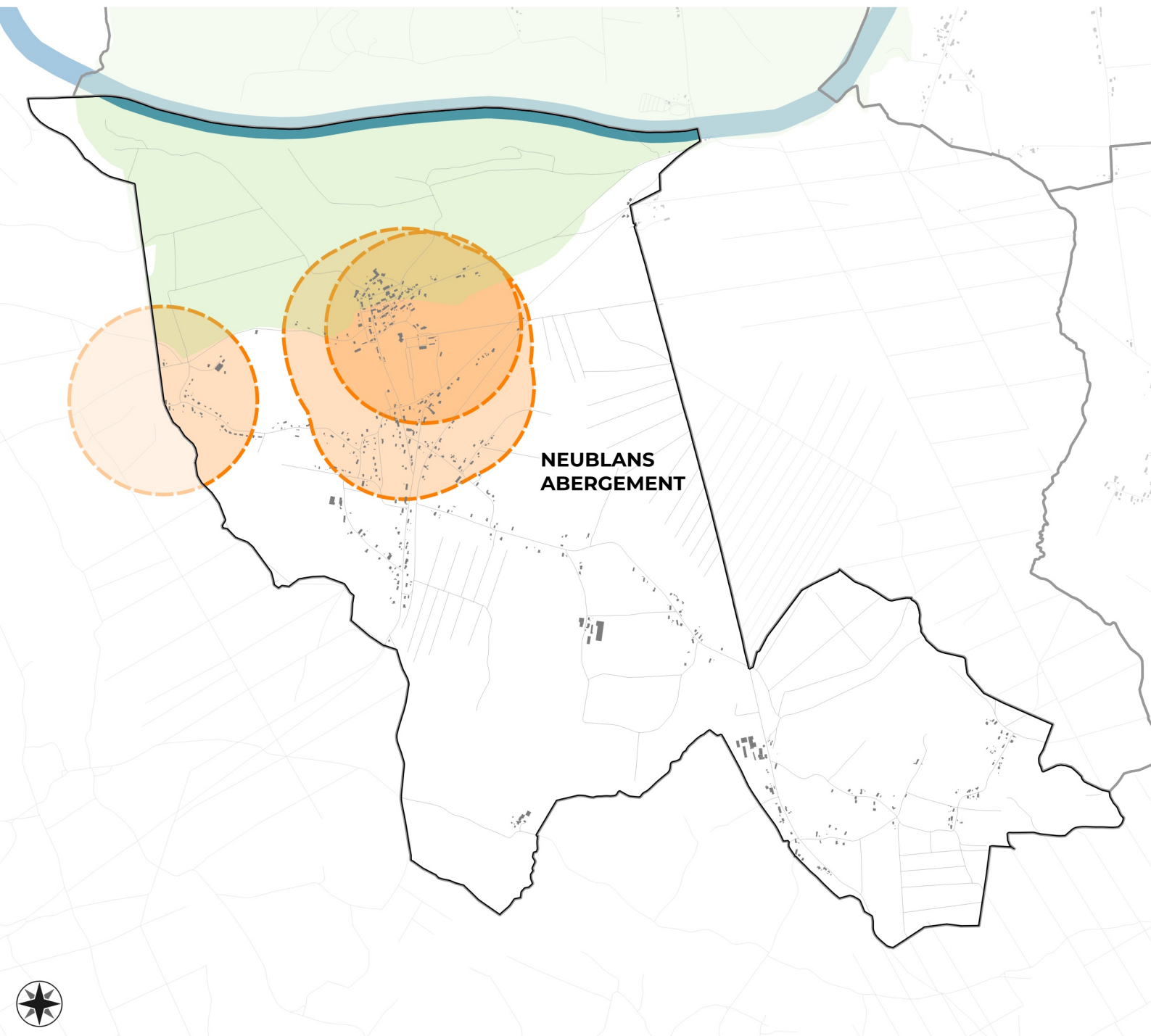
-  I5 - Emplacement de la canalisation de Saumure

Servitude résultant d'un plan de prévention des risques naturels prévisibles - PM1

-  Périmètre d'application du PPRI - Doubs en Basse Vallée

Servitude relative aux chemins de fer - T1



-  Voie ferrée - ligne n°868 000





PETIT NOIR




Servitude de protection des monuments historiques classés et inscrits - AC1

-  Périmètre de protection des Monuments Historiques - 500m
-  Périmètre aux abords des Monuments Historiques


Réserves naturelles et périmètres de protection autour des réserves naturelles - AC3

-  Périmètre de protection de réserve naturelle


Servitudes relatives au périmètre de protection des points de prélèvements d'eaux destinés à la consommation humaine - AS1

-  Périmètre de protection immédiate
-  Périmètre de protection rapprochée
-  Périmètre de protection éloignée



Servitude de marchepied - EL3

-  Application de la servitude EL3 le long des cours d'eau

Servitude attachée à l'alignement des voies nationales, départementales ou communales - EL7


-  Application de la servitude le long des voiries

Servitude relative à l'établissement des canalisations de transport de gaz - I1 - I3


-  Emplacement de la canalisation de gaz - I3
-  Servitude relative à la maîtrise de l'urbanisation autour des canalisations de transport de gaz, d'hydrocarbures et de produits chimiques et de certaines canalisations de distribution de gaz (SUP 1/2/3) - I1

Servitudes relatives à l'établissement des canalisations électriques - I4

Servitude relative à la construction et à l'exploitation de canalisation et de transport de produits chimiques - I5

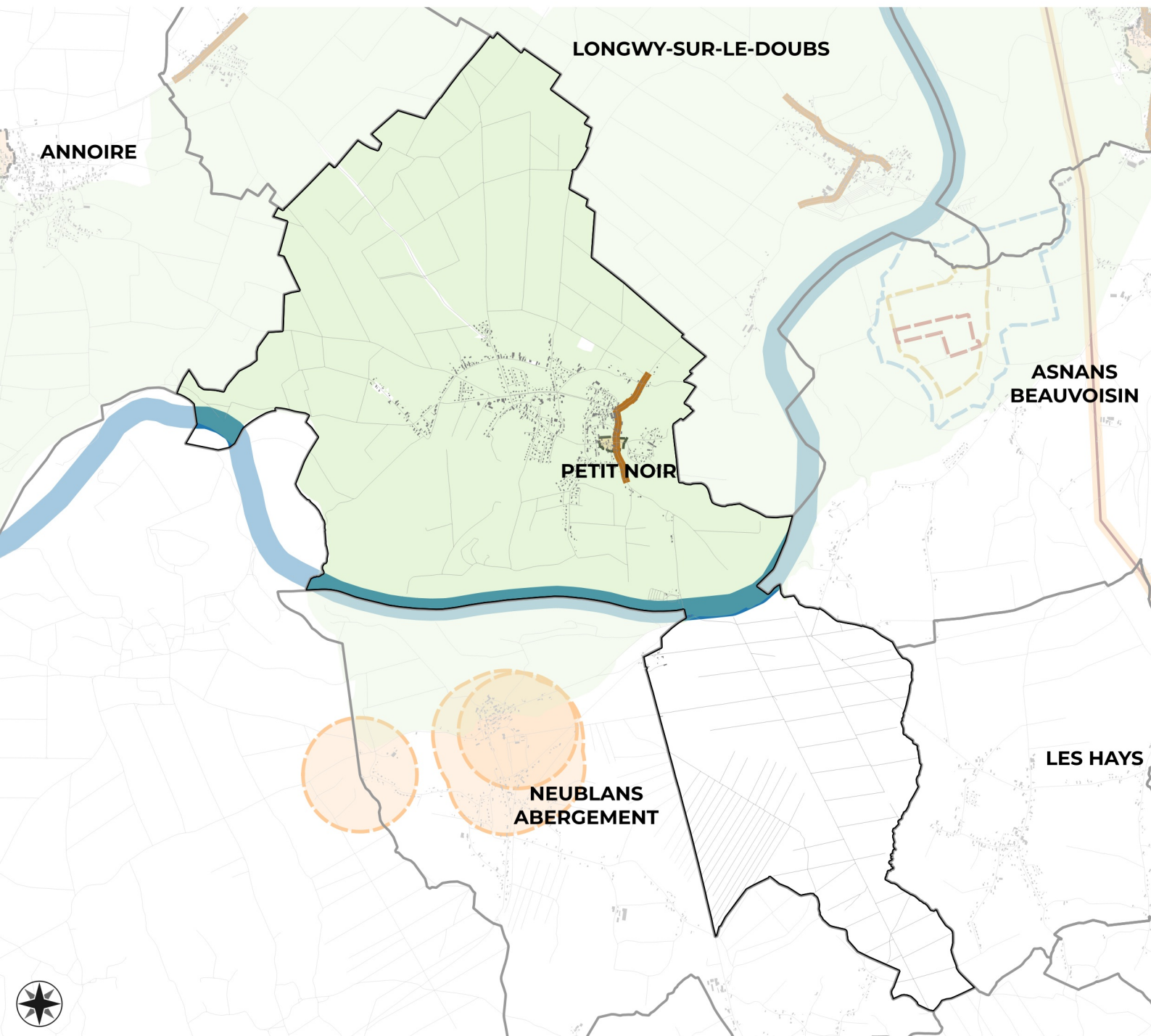
-  I5 - Emplacement de la canalisation de Saumure

Servitude résultant d'un plan de prévention des risques naturels prévisibles - PM1

-  Périmètre d'application du PPRI - Doubs en Basse Vallée

Servitude relative aux chemins de fer - T1

-  Voie ferrée - ligne n°868 000





PLEURE





**CHAINÉE DES
COUPIS**

PLEURE

CHENE-BERNARD



Servitude de protection des monuments historiques classés et inscrits - AC1


-  Périètre de protection des Monuments Historiques - 500m
-  Périètre aux abords des Monuments Historiques

Réserves naturelles et périmètres de protection autour des réserves naturelles - AC3


-  Périètre de protection de réserve naturelle

Servitudes relatives au périmètre de protection des points de prélèvements d'eaux destinés à la consommation humaine - AS1


-  Périètre de protection immédiate
-  Périètre de protection rapprochée

-  Périètre de protection éloignée


Servitude de marchepied - EL3


-  Application de la servitude EL3 le long des cours d'eau

Servitude attachée à l'alignement des voies nationales, départementales ou communales - EL7


-  Application de la servitude le long des voiries

Servitude relative à l'établissement des canalisations de transport de gaz - I1 - I3


-  Servitude relative à la maîtrise de l'urbanisation autour des canalisations de transport de gaz, d'hydrocarbures et de produits chimiques et de certaines canalisations de distribution de gaz (SUP 1/2/3) - I1

-  Emplacement de la canalisation de gaz - I3

Servitude résultant à la construction et à l'exploitation de canalisation et de transport de produits chimiques - I5

-  I5 - Emplacement de la canalisation de Saumure

Servitude résultant d'un plan de prévention des risques naturels prévisibles - PM1

-  Périètre d'application du PPRI - Doubs en Basse Vallée

Servitude relative aux chemins de fer - T1

-  Voie ferrée - ligne n°868 000







RAHON



Servitude de protection des monuments historiques classés et inscrits - AC1


 Périmètre de protection des Monuments Historiques - 500m


 Périmètre aux abords des Monuments Historiques


Réserves naturelles et périmètres de protection autour des réserves naturelles - AC3

 Périmètre de protection de réserve naturelle


Servitudes relatives au périmètre de protection des points de prélèvements d'eaux destinés à la consommation humaine - AS1

 Périmètre de protection immédiate


 Périmètre de protection rapprochée

 Périmètre de protection éloignée


Servitude de marchepied - EL3


 Application de la servitude EL3 le long des cours d'eau

Servitude attachée à l'alignement des voies nationales, départementales ou communales - EL7

 Application de la servitude le long des voiries

Servitude relative à l'établissement des canalisations de transport de gaz - I1 - I3


 Servitude relative à la maîtrise de l'urbanisation autour des canalisations de transport de gaz, d'hydrocarbures et de produits chimiques et de certaines canalisations de distribution de gaz (SUP 1/2/3) - I1

 Emplacement de la canalisation de gaz - I3

Servitude résultant à la construction et à l'exploitation de canalisation et de transport de produits chimiques - I5

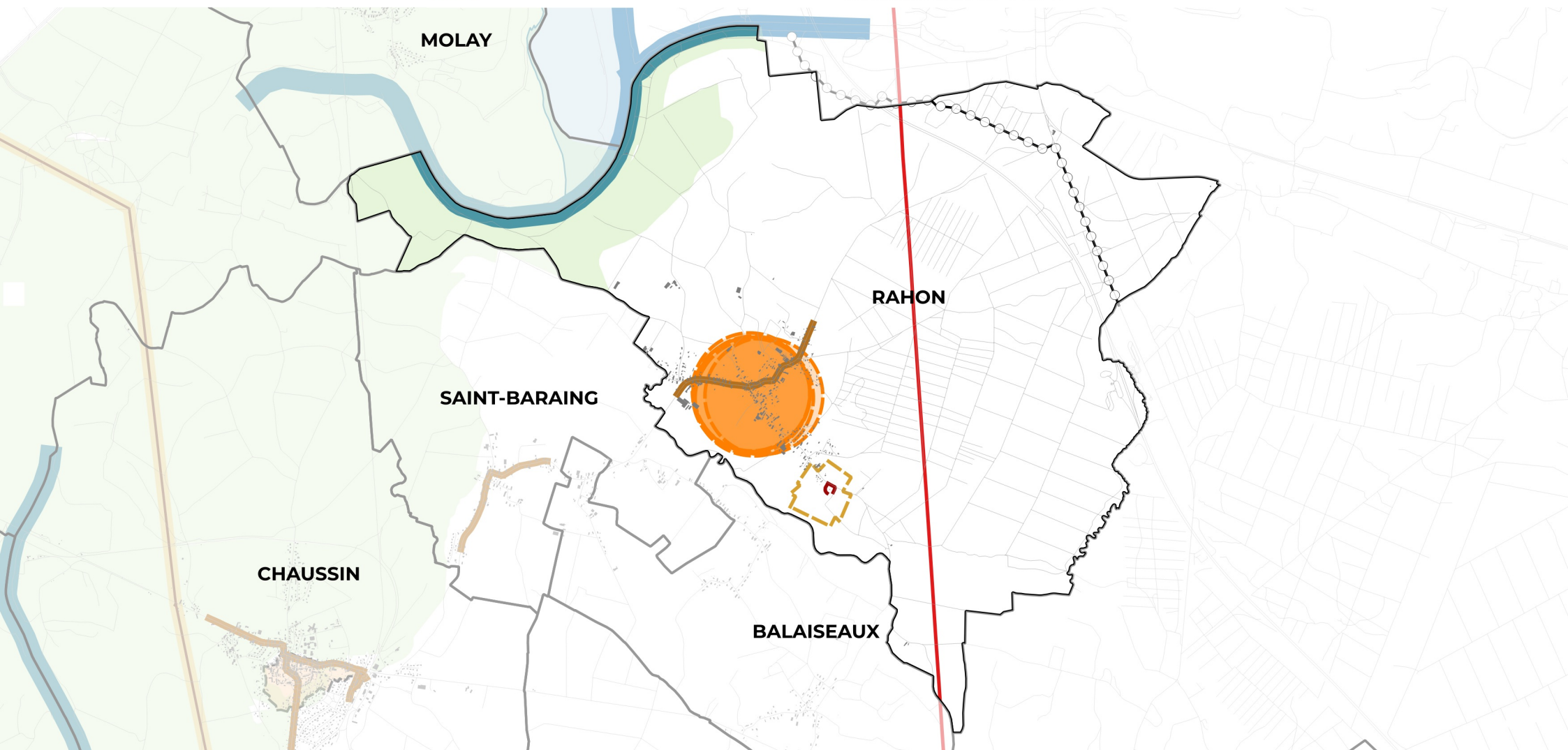
 I5 - Emplacement de la canalisation de Saumure

Servitude résultant d'un plan de prévention des risques naturels prévisibles - PM1

 Périimètre d'application du PPRI - Doubs en Basse Vallée

Servitude relative aux chemins de fer - T1



 Voie ferrée - ligne n°868 000





SAINT-BARAING




Servitude de protection des monuments historiques classés et inscrits - AC1

-  Périmètre de protection des Monuments Historiques - 500m
-  Périmètre aux abords des Monuments Historiques


Réserves naturelles et périmètres de protection autour des réserves naturelles - AC3

-  Périmètre de protection de réserve naturelle


Servitudes relatives au périmètre de protection des points de prélèvements d'eaux destinés à la consommation humaine - AS1

-  Périmètre de protection immédiate
-  Périmètre de protection rapprochée
-  Périmètre de protection éloignée



Servitude de marchepied - EL3

-  Application de la servitude EL3 le long des cours d'eau

Servitude attachée à l'alignement des voies nationales, départementales ou communales - EL7


-  Application de la servitude le long des voiries

Servitude relative à l'établissement des canalisations de transport de gaz - I1 - I3


-  Emplacement de la canalisation de gaz - I3
-  Servitude relative à la maîtrise de l'urbanisation autour des canalisations de transport de gaz, d'hydrocarbures et de produits chimiques et de certaines canalisations de distribution de gaz (SUP 1/2/3) - I1

Servitudes relatives à l'établissement des canalisations électriques - I4

Servitude relative à la construction et à l'exploitation de canalisation et de transport de produits chimiques - I5

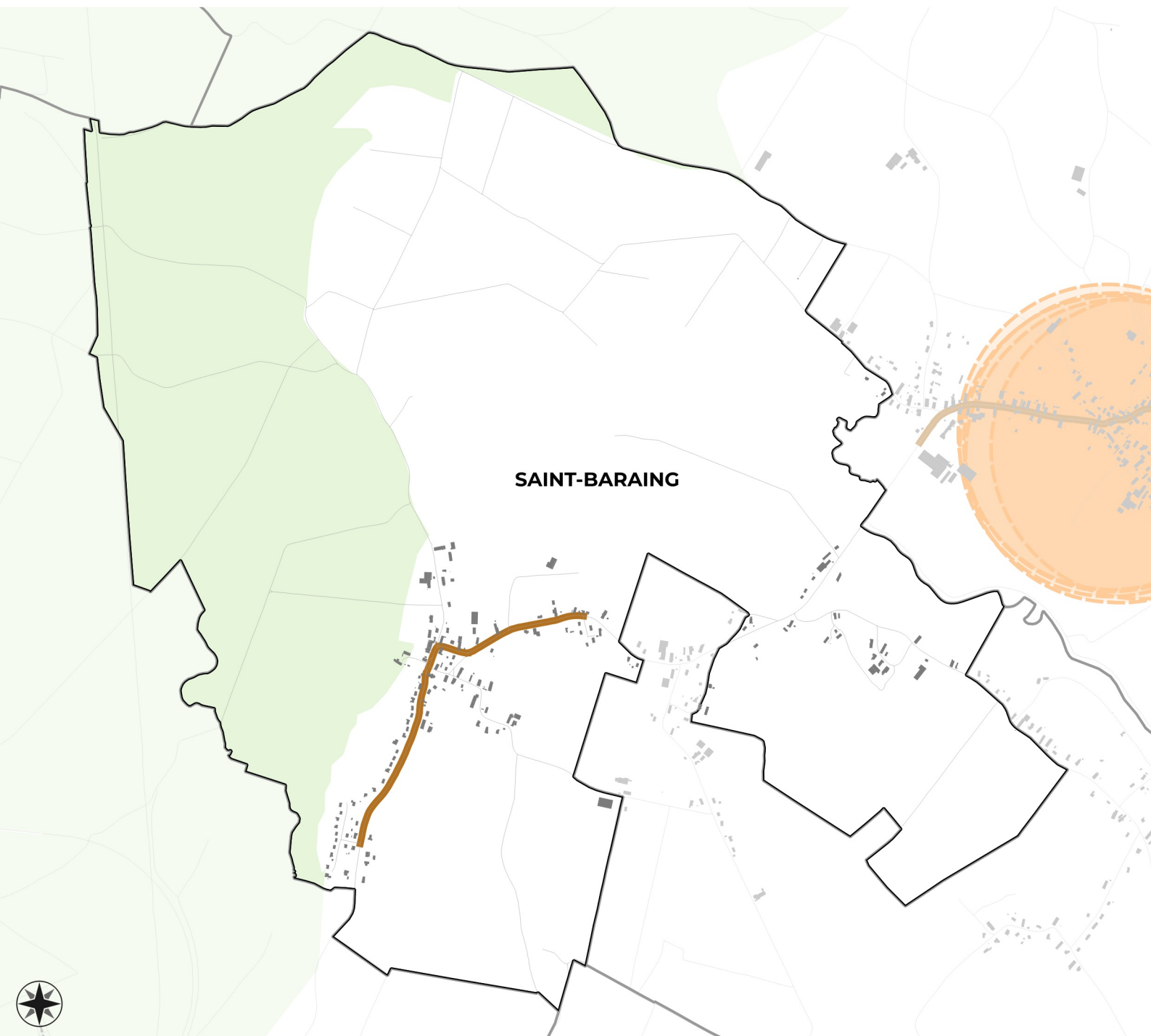
-  I5 - Emplacement de la canalisation de Saumure

Servitude résultant d'un plan de prévention des risques naturels prévisibles - PM1

-  Périmètre d'application du PPRI - Doubs en Basse Vallée

Servitude relative aux chemins de fer - T1

-  Voie ferrée - ligne n°868 000







SAINT-LOUP





Servitude de protection des monuments historiques classés et inscrits - AC1


-  Périètre de protection des Monuments Historiques - 500m
-  Périètre aux abords des Monuments Historiques

Réserves naturelles et périmètres de protection autour des réserves naturelles - AC3


-  Périètre de protection de réserve naturelle

Servitudes relatives au périmètre de protection des points de prélèvements d'eaux destinés à la consommation humaine - AS1


-  Périètre de protection immédiate
-  Périètre de protection rapprochée

-  Périètre de protection éloignée


Servitude de marchepied - EL3


-  Application de la servitude EL3 le long des cours d'eau

Servitude attachée à l'alignement des voies nationales, départementales ou communales - EL7

-  Application de la servitude le long des voiries

Servitude relative à l'établissement des canalisations de transport de gaz - I1 - I3


-  Servitude relative à la maîtrise de l'urbanisation autour des canalisations de transport de gaz, d'hydrocarbures et de produits chimiques et de certaines canalisations de distribution de gaz (SUP 1/2/3) - I1

-  Emplacement de la canalisation de gaz - I3

Servitude résultant à la construction et à l'exploitation de canalisation et de transport de produits chimiques - I5

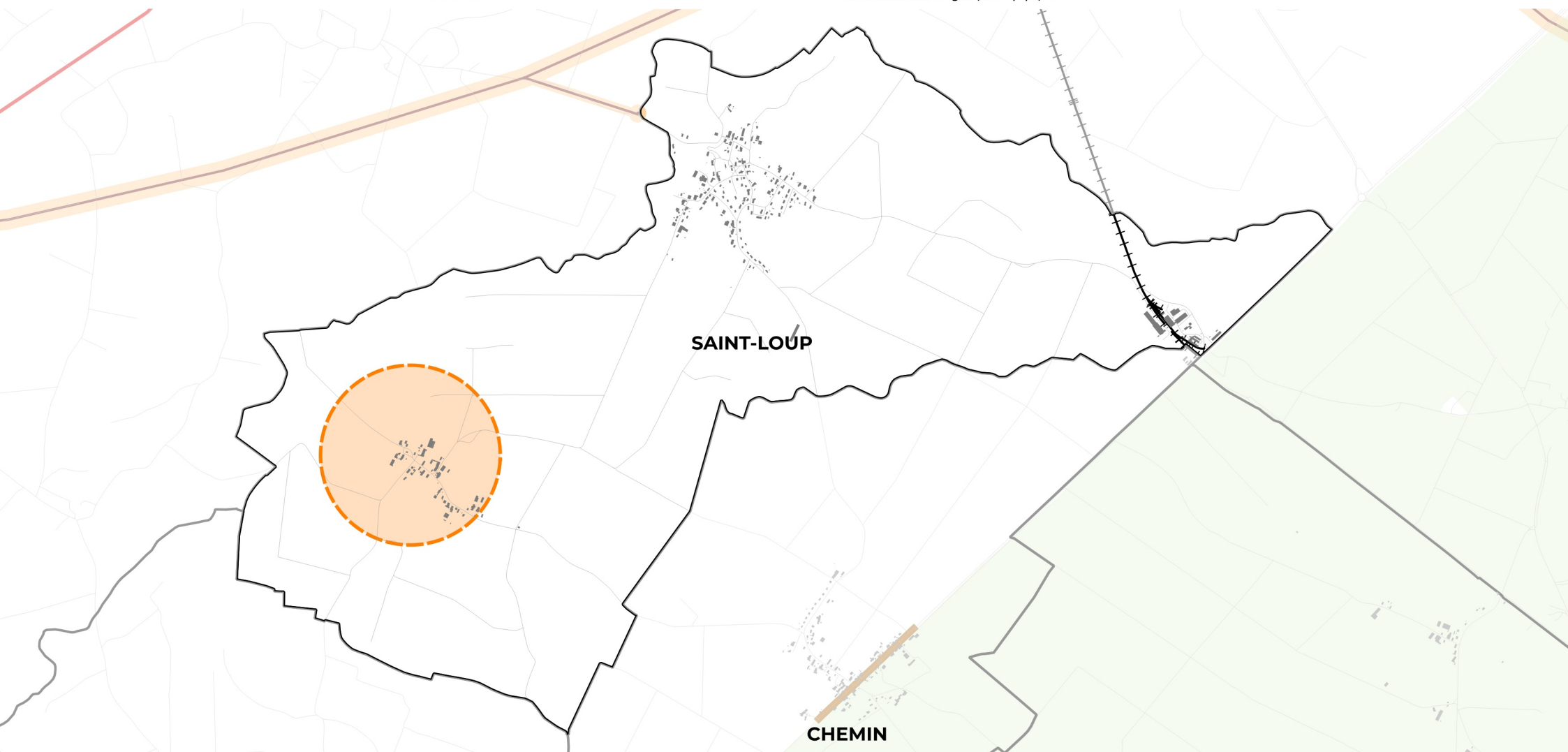
-  I5 - Emplacement de la canalisation de Saumure

Servitude résultant d'un plan de prévention des risques naturels prévisibles - PM1

-  Périètre d'application du PPRI - Doubs en Basse Vallée

Servitude relative aux chemins de fer - T1



-  Voie ferrée - ligne n°868 000





SELIGNEY




Servitude de protection des monuments historiques classés et inscrits - AC1

-  Périmètre de protection des Monuments Historiques - 500m
-  Périmètre aux abords des Monuments Historiques


Réserves naturelles et périmètres de protection autour des réserves naturelles - AC3

-  Périmètre de protection de réserve naturelle


Servitudes relatives au périmètre de protection des points de prélèvements d'eaux destinés à la consommation humaine - AS1

-  Périmètre de protection immédiate
-  Périmètre de protection rapprochée
-  Périmètre de protection éloignée



Servitude de marchepied - EL3

-  Application de la servitude EL3 le long des cours d'eau

Servitude attachée à l'alignement des voies nationales, départementales ou communales - EL7


-  Application de la servitude le long des voiries

Servitude relative à l'établissement des canalisations de transport de gaz - I1 - I3


-  Emplacement de la canalisation de gaz - I3
-  Servitude relative à la maîtrise de l'urbanisation autour des canalisations de transport de gaz, d'hydrocarbures et de produits chimiques et de certaines canalisations de distribution de gaz (SUP 1/2/3) - I1

Servitudes relatives à l'établissement des canalisations électriques - I4

Servitude relative à la construction et à l'exploitation de canalisation et de transport de produits chimiques - I5

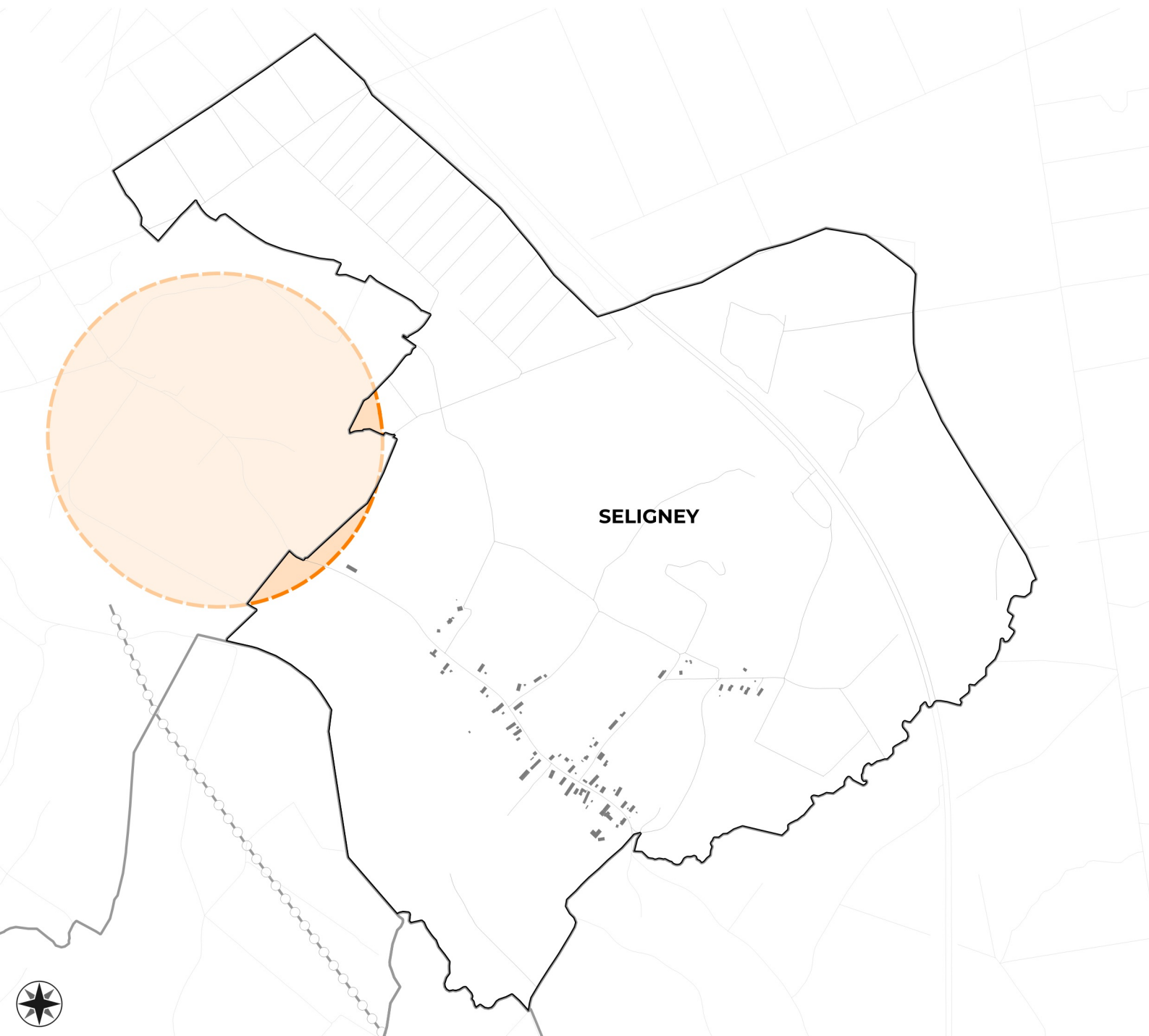
-  I5 - Emplacement de la canalisation de Saumure

Servitude résultant d'un plan de prévention des risques naturels prévisibles - PM1

-  Périmètre d'application du PPRI - Doubs en Basse Vallée

Servitude relative aux chemins de fer - T1



-  Voie ferrée - ligne n°868 000





TASSENIÈRES




Servitude de protection des monuments historiques classés et inscrits - AC1

-  Périmètre de protection des Monuments Historiques - 500m
-  Périmètre aux abords des Monuments Historiques


Réserves naturelles et périmètres de protection autour des réserves naturelles - AC3

-  Périmètre de protection de réserve naturelle


Servitudes relatives au périmètre de protection des points de prélèvements d'eaux destinés à la consommation humaine - AS1

-  Périmètre de protection immédiate
-  Périmètre de protection rapprochée
-  Périmètre de protection éloignée



Servitude de marchepied - EL3

-  Application de la servitude EL3 le long des cours d'eau

Servitude attachée à l'alignement des voies nationales, départementales ou communales - EL7


-  Application de la servitude le long des voiries

Servitude relative à l'établissement des canalisations de transport de gaz - I1 - I3


-  Emplacement de la canalisation de gaz - I3
-  Servitude relative à la maîtrise de l'urbanisation autour des canalisations de transport de gaz, d'hydrocarbures et de produits chimiques et de certaines canalisations de distribution de gaz (SUP 1/2/3) - I1

Servitudes relatives à l'établissement des canalisations électriques - I4

Servitude relative à la construction et à l'exploitation de canalisation et de transport de produits chimiques - I5

-  I5 - Emplacement de la canalisation de Saumure

Servitude résultant d'un plan de prévention des risques naturels prévisibles - PM1

-  Périmètre d'application du PPRI - Doubs en Basse Vallée

Servitude relative aux chemins de fer - T1

-  Voie ferrée - ligne n°868 000

